R-3
43-48

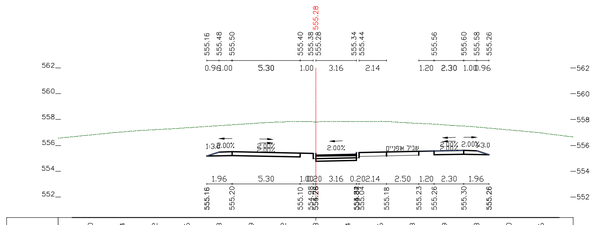

Offset	Elev.
-17.50	556.80
-15.00	557.04
-12.50	557.22
-10.00	557.36
-7.50	557.53
-5.00	557.69
-2.50	557.82
0.00	557.83
2.50	557.84
5.00	557.86
7.50	557.73
10.00	557.59
12.50	557.43
15.00	557.20
17.50	556.96

R-3 48+0 (960.00)

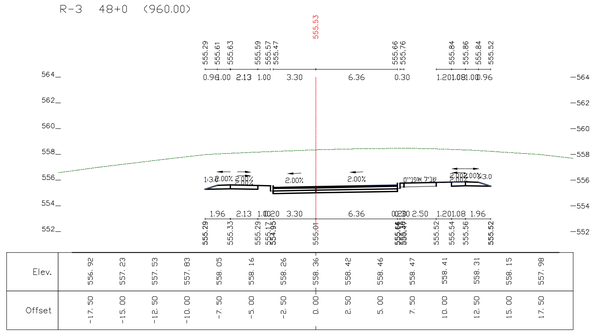

Offset	Elev.
-17.50	556.92
-15.00	557.23
-12.50	557.53
-10.00	557.83
-7.50	558.05
-5.00	558.16
-2.50	558.26
0.00	558.36
2.50	558.42
5.00	558.46
7.50	558.47
10.00	558.41
12.50	558.31
15.00	558.15
17.50	557.98

R-3 47+0 (940.00)

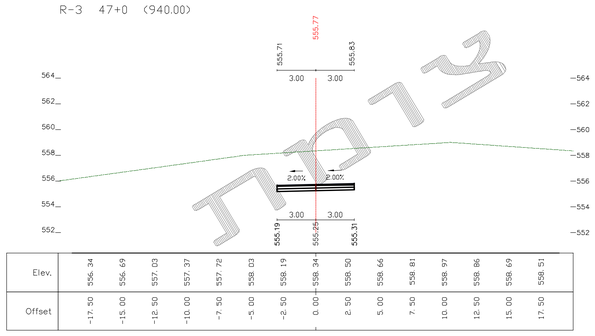

Offset	Elev.
-17.50	556.34
-15.00	556.69
-12.50	557.03
-10.00	557.37
-7.50	557.72
-5.00	558.03
-2.50	558.19
0.00	558.34
2.50	558.50
5.00	558.66
7.50	558.81
10.00	558.97
12.50	558.86
15.00	558.69
17.50	558.51

R-3 46+0 (920.00)

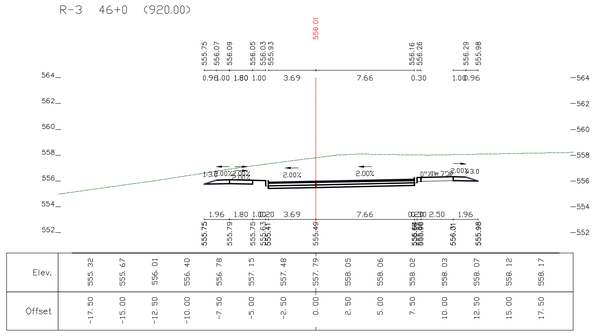

Offset	Elev.
-17.50	555.32
-15.00	555.67
-12.50	556.01
-10.00	556.40
-7.50	556.78
-5.00	557.15
-2.50	557.48
0.00	557.79
2.50	558.05
5.00	558.06
7.50	558.02
10.00	558.03
12.50	558.07
15.00	558.12
17.50	558.17

R-3 45+0 (900.00)

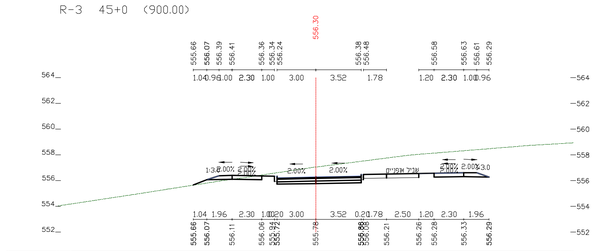

Offset	Elev.
-17.50	554.42
-15.00	554.80
-12.50	555.19
-10.00	555.58
-7.50	555.97
-5.00	556.32
-2.50	556.70
0.00	557.06
2.50	557.38
5.00	557.70
7.50	558.01
10.00	558.21
12.50	558.41
15.00	558.61
17.50	558.79

R-3 44+0 (880.00)

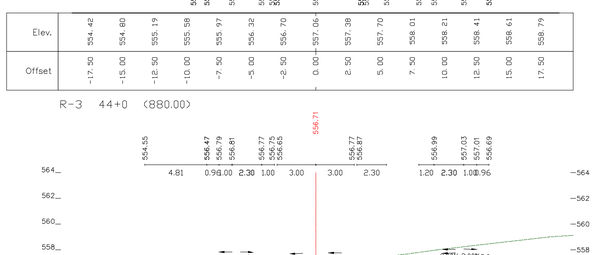

Offset	Elev.
-17.50	553.92
-15.00	554.29
-12.50	554.67
-10.00	555.04
-7.50	555.42
-5.00	555.81
-2.50	556.21
0.00	556.63
2.50	557.05
5.00	557.39
7.50	557.73
10.00	558.07
12.50	558.35
15.00	558.64
17.50	558.93

R-3 43+0 (860.00)

צרמת

סכמת צירים

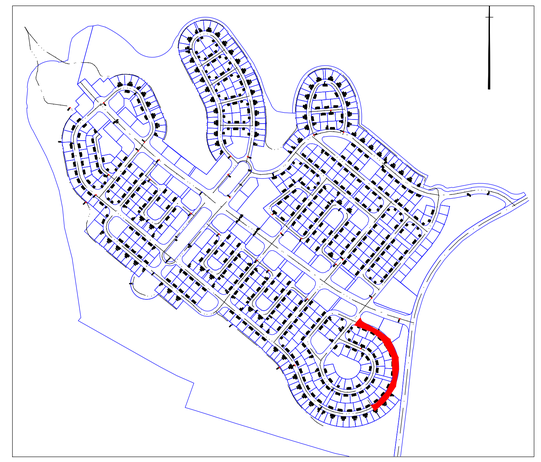

הערות לתוכנית

-במצב של מיכוי יש לבצע דיקור למצב קיים בשיטוח של 1:2.5 בחומר מאושר במיכוי בבבישים

-במקרה של חפירה בתחום המגרשים יש לבצע עבודות עפר לפי תוכנית "עבודות עפר"

מקום לאישורים, הערות והתיומות:

שם ארגון	תפקיד	תאריך	חותמת וחתימה

מהדורה	תאריך:	מהות השינוי
10		
09		
08		
07		
06		
05		
04		
03		
02	04/10/21	הוספת חתכים במתחם 2
01	26/05/21	עדכון חתך לפי הוראות עירייה

שינויים

פרטי הפרויקט

מזמין: עיריית ערד

חברה מנהלת וניהול הפרויקט: גדיש הנדסה וניהול

אדריכל בינוי: Udi Carmil Architects

מתכנן ראשי: דרך הנדסה בע"מ

שם הפרויקט: רובע 12 ערד

גוש: 100252/1 ,38685-38715

חלקות:

סטטוס הפרויקט

שלבי תכנון				פ"ע
ראשוני	מוקדם	מפורט	ביצוע	
○	○	●	○	○

פרטי גליון

שם תוכנית: תכנית חתכים לרוחב מכרז 1

מספר גליון: 2714/1-41(1)-5.15

קנ"מ: 1:200

מטרת התוכנית

לעיון	לאישור	למכרז	לביצוע
○	○	●	○

פרטי המהדורה

מהדורה	תאריך	תכנון	ביקורת פנימית
00	24/03/21	צביקה	אלכס
02	04/10/21	צביקה	אלכס

מהנדס ראשי - אלכס רבין

מתכנן:

דרך הנדסה בע"מ

ניהול תכנון
תכנון תשתיות כבישים תנועה

כתובת: רח' החשמונאים 100, תד. 52562 תל אביב 6713317
טלפון: 077-212-1101
פקס: 077-212-1105
אינטרנט: www.drh-eng.com
דוא"ל: data@drh-eng.com

תכנון זה נעשה תחת בקרה
של מערכת ניהול איכות הנמדדת
בדרישות תי 9001: 2015 שאושרה
עב' ידי מתי בתעודה מס' 96940