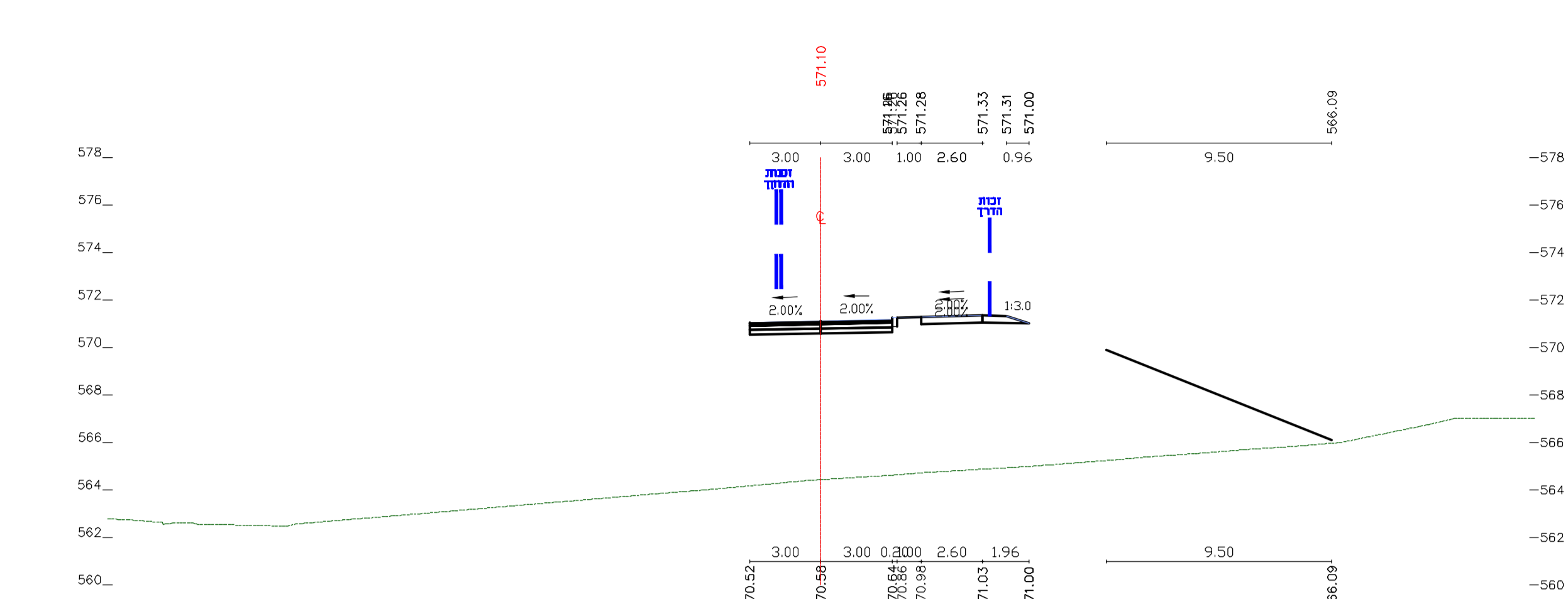
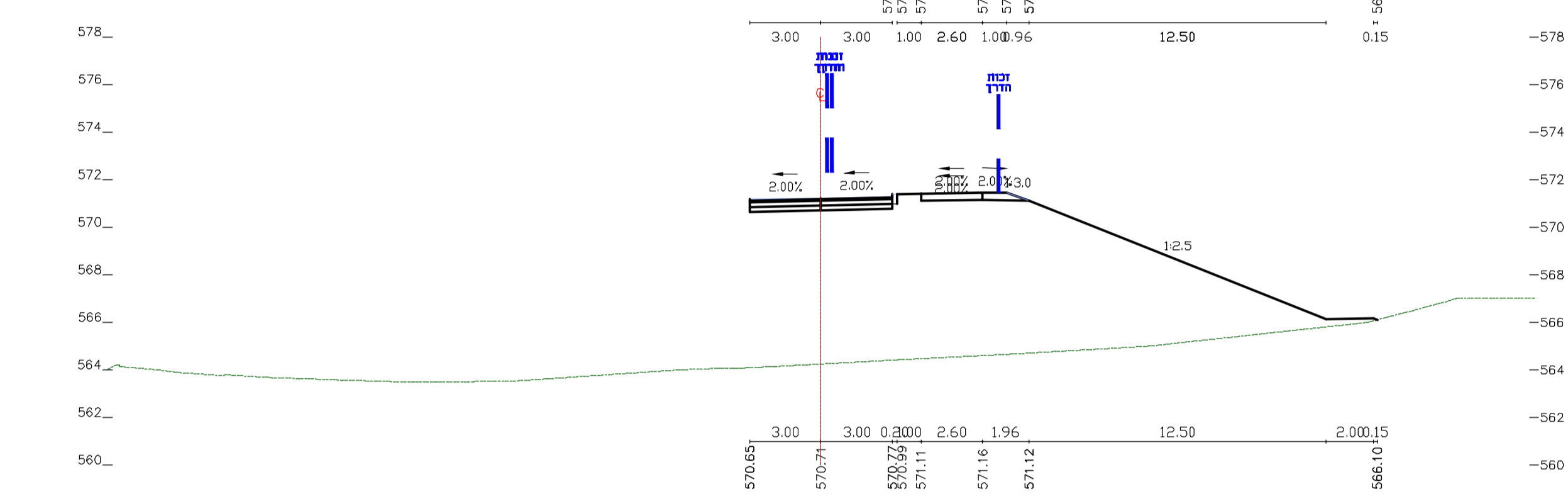


R-5



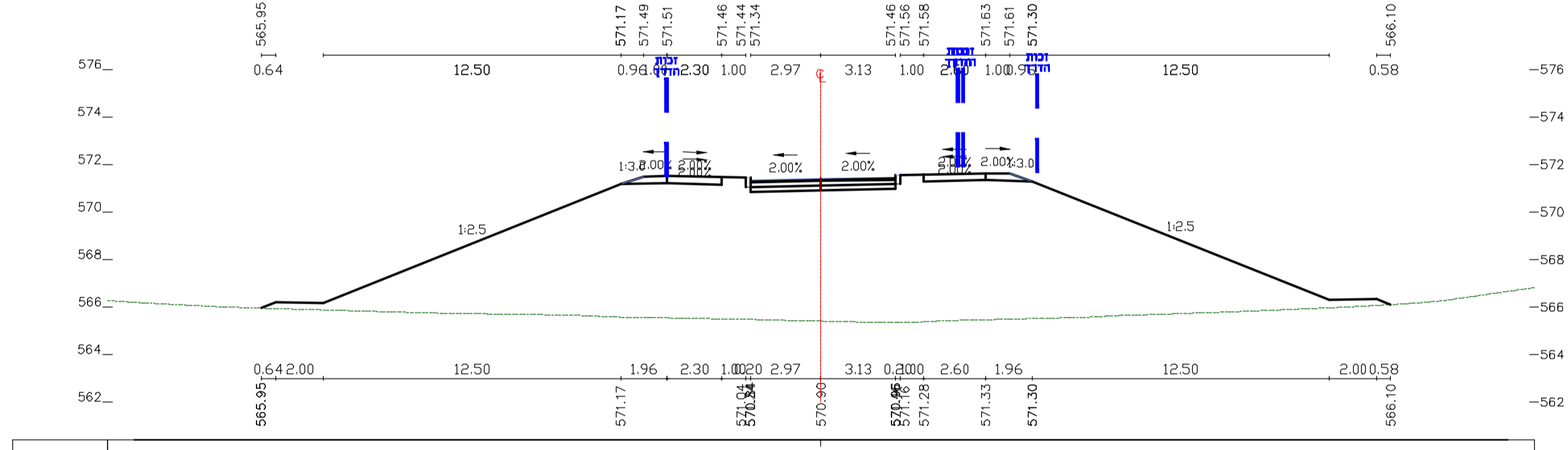
Elev.	Offset
578.00	-27.00
576.00	-25.00
574.00	-22.00
572.00	-20.00
570.00	-17.00
568.00	-15.00
566.00	-12.00
564.00	-10.00
562.00	-7.00
560.00	-5.00
560.00	0.00
560.00	2.00
560.00	5.00
560.00	7.00
560.00	10.00
560.00	12.00
560.00	15.00
560.00	17.00
560.00	20.00
560.00	22.00
560.00	25.00
560.00	27.00

R-5 33+7.77 (667.77)



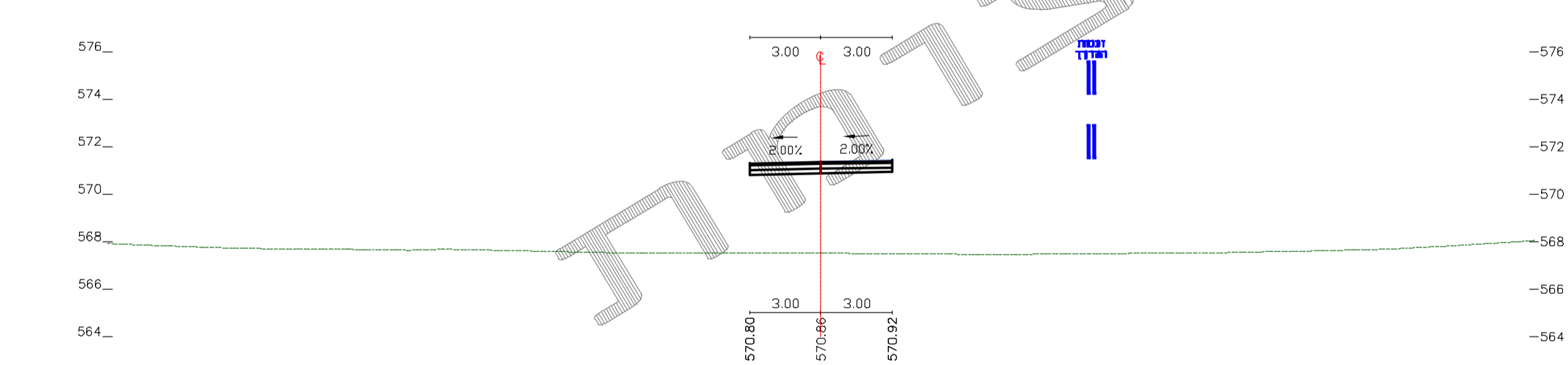
Elev.	Offset
578.00	-27.00
576.00	-25.00
574.00	-22.00
572.00	-20.00
570.00	-17.00
568.00	-15.00
566.00	-12.00
564.00	-10.00
562.00	-7.00
560.00	-5.00
560.00	0.00
560.00	2.00
560.00	5.00
560.00	7.00
560.00	10.00
560.00	12.00
560.00	15.00
560.00	17.00
560.00	20.00
560.00	22.00
560.00	25.00
560.00	27.00

R-5 33+0 (660.00)



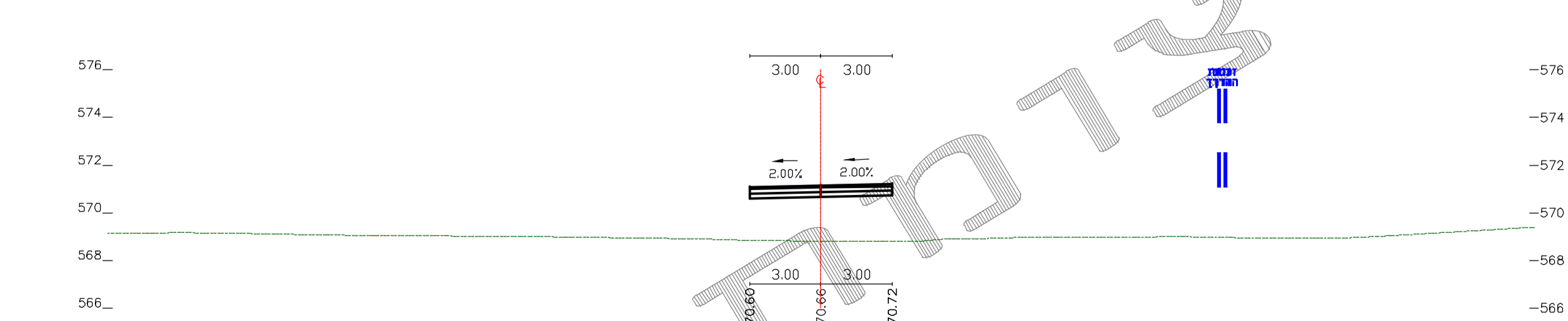
Elev.	Offset
578.00	-27.00
576.00	-25.00
574.00	-22.00
572.00	-20.00
570.00	-17.00
568.00	-15.00
566.00	-12.00
564.00	-10.00
562.00	-7.00
560.00	-5.00
560.00	0.00
560.00	2.00
560.00	5.00
560.00	7.00
560.00	10.00
560.00	12.00
560.00	15.00
560.00	17.00
560.00	20.00
560.00	22.00
560.00	25.00
560.00	27.00

R-5 32+0 (640.00)



Elev.	Offset
578.00	-27.00
576.00	-25.00
574.00	-22.00
572.00	-20.00
570.00	-17.00
568.00	-15.00
566.00	-12.00
564.00	-10.00
562.00	-7.00
560.00	-5.00
560.00	0.00
560.00	2.00
560.00	5.00
560.00	7.00
560.00	10.00
560.00	12.00
560.00	15.00
560.00	17.00
560.00	20.00
560.00	22.00
560.00	25.00
560.00	27.00

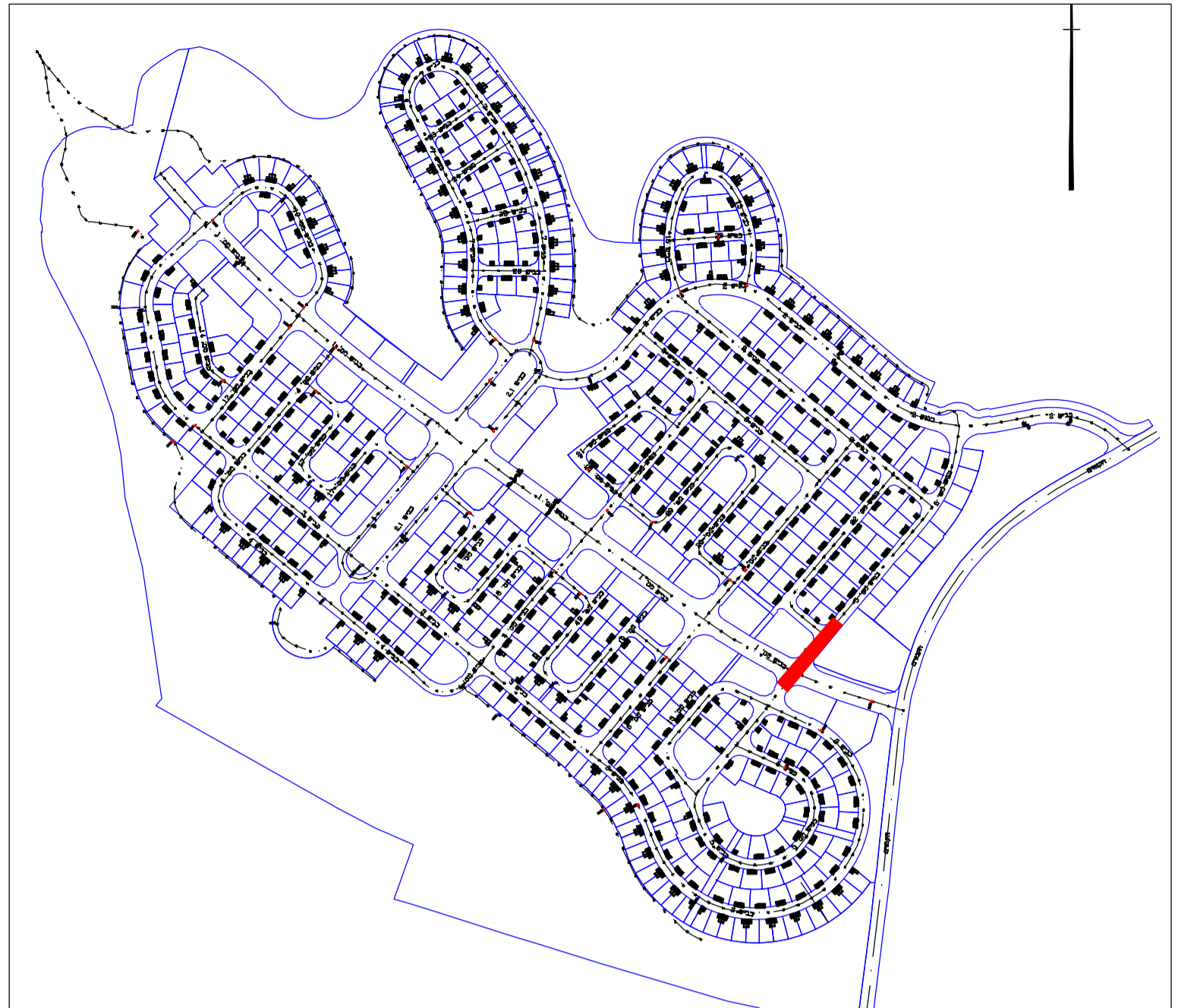
R-5 31+0 (620.00)



Elev.	Offset
578.00	-27.00
576.00	-25.00
574.00	-22.00
572.00	-20.00
570.00	-17.00
568.00	-15.00
566.00	-12.00
564.00	-10.00
562.00	-7.00
560.00	-5.00
560.00	0.00
560.00	2.00
560.00	5.00
560.00	7.00
560.00	10.00
560.00	12.00
560.00	15.00
560.00	17.00
560.00	20.00
560.00	22.00
560.00	25.00
560.00	27.00

R-5 30+0 (600.00)

סכמת צירים



**הערות לתוכנית**  
 -במצב שכ מיזוי יש לבצע דיקור כחצב קיים בשימוש שכ 12.5 בחומר מאושר כמיזוי בכבישים  
 -במקרה שכ חפירה בחתום המגרשים יש לבצע עבודות טפר כפי תוכנית 'שבוודות טפרי'

מקום לאיסורים, הערות וזמיונות:

שם ארגון	תפקיד	תאריך	תוצמת וזמיונות

		10
		09
		08
		07
		06
		05
		04
		03
		02
		01
מורדד	תאריך	26/05/21
מורדד	מורת השינוי	

**פרטי הפרויקט**

מומין:

חברה כנהלת וניהול הפרויקט:

אדריכל בנייה:

מתכנן ראשי:

שם הפרויקט: **רובע 12 ערד**

נוש: 100252/1, 38685-38715

חלקות

**טסטוס הפרויקט**

כ"ע	שליבי תכנון	כ"פ	מפורט	ביצוע

**פרטי גליון**

שם תוכנית: **תכנית חתכים לרוחב מכרז 1**

מספר גליון: **2714/1-41(1)-10.15**

קנ"מ: **1:200**

**מסרת התוכנית**

לעיון	לא שור	למכרו	לביצוע

**פרטי המחזור**

מורדד	תאריך	חבנו	תוצמת
00	24/03/21	צביקה	אלנס
01	26/05/21	צביקה	אלנס

מנהלם ראשי - אלנס רבין

**מתכנן:**

**ניהול תכנון תכנון תשתיות כבישים תנועה**

כתובת	טלפון
רח' החשמונאים 100, חד 52582	077-212-1101
חל אביב 6713317	077-212-1105
	www.drh-eng.com
	data@drh-eng.com

תכנון זה נעשה תחת בכירה ע"י מורדת ניוזיב איכות העמדות בדרישות ת"י 2015: 96940 עכ"י מתי' בתעודה מס' 96940