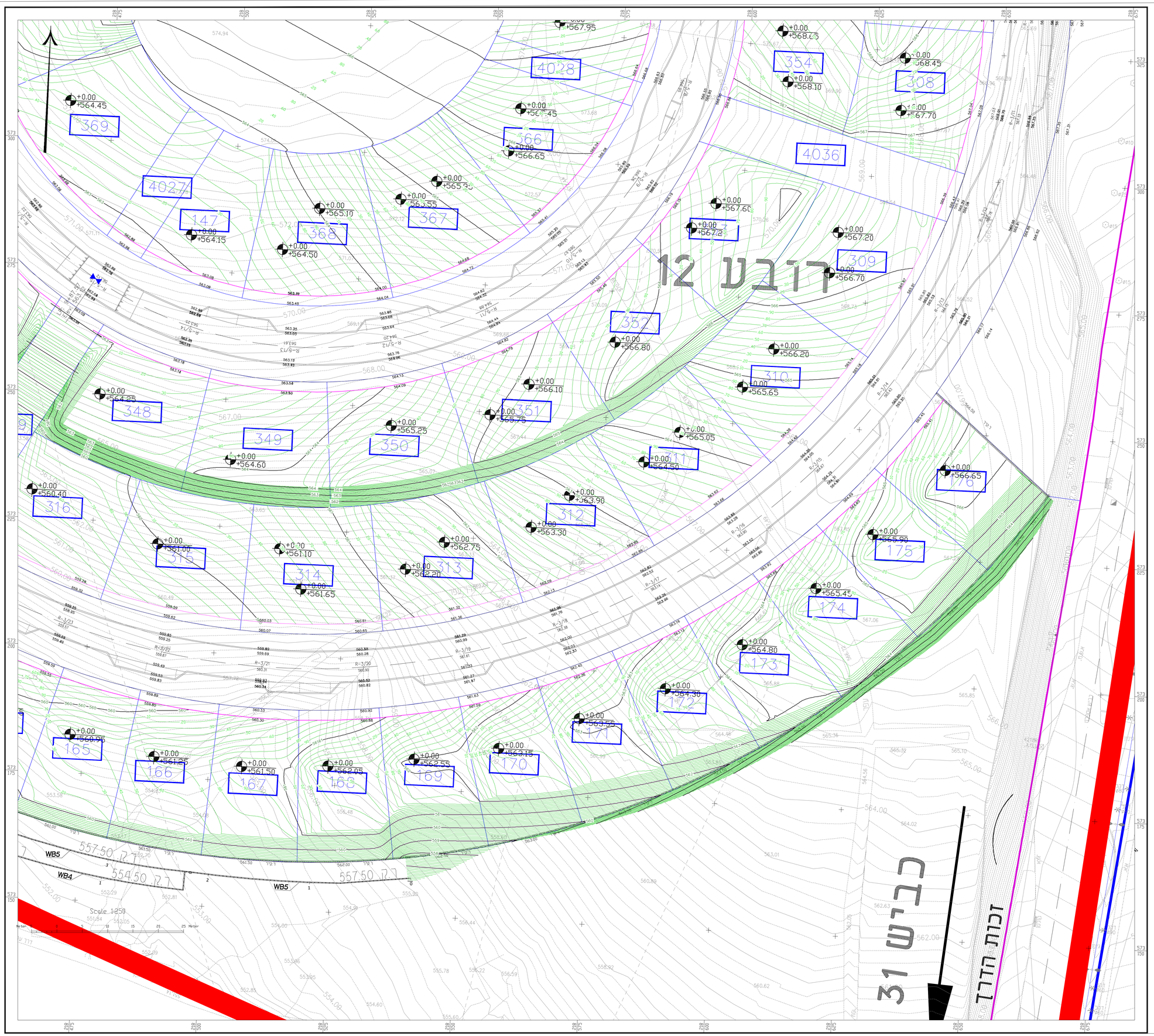

תרשים סביבה

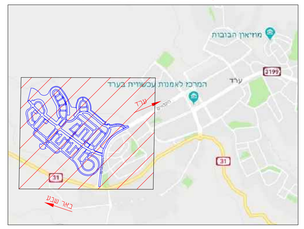

מפתח גליונות

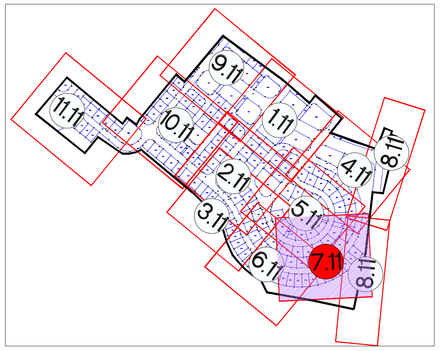

מקרא:

- גבולות מגרש
- גבול עבודה
- קווי גובה במגרשים
- גבהים בתחתית מבנה כבישים
- גובה בציר (גובה סופי)
- דיקור
- קו כתף
- קיר מתוכנן

סקורים לאישורים, הערות והוחמות:

שם ארגון	תפקיד	תאריך	חותמת וחתימה

מהדורה	תאריך	תכנון	ביקורת מנהלית
00	20/07/20	צביקה	אלכס
01	16/06/21	צביקה	אלכס

מהנדס ראשי - אלכס רבין

מתכנן:

דרך הנדסה בע"מ

ניהול תכנון
תכנון תשתיות כבישים תנועה

כתובת: רח' השמואים 100, תד. 52562 תל אביב 6713317
טלפון: 077-212-1101
פקס: 077-212-1105
אינטרנט: www.drh-eng.com
דוא"ל: data@drh-eng.com

תכנון זה נעשה תחת בקרה של מערכת ניהול איכות העומדת בדרישות תקן ISO 9001:2015 שאושרה על ידי מחי בתעודה מס: 96940

		10
		09
		08
		07
		06
		05
		04
		03
		02
עדכון עבודות עפר	16/06/21	01
מהות השינוי	תאריך:	מהדורה

שינויים

פרטי הפרויקט

מזמין:	עיריית ערד
חברה מנהלת וניהול הפרויקט:	גדיש הנדסה וניהול
אדריכל בינוי:	Udi Carmil Architects
מתכנן ראשי:	דרך הנדסה בע"מ
שם הפרויקט:	רובע 12 ערד
גוש:	100252/1 ,38685-38715
חלקות:	

סטטוס הפרויקט

שלבי תכנון				פ"ע
ראשוני	מוקדם	סופי	מפורט	ביצוע
○	○	○	●	○

פרטי גליון

שם תוכנית:	עבודות עפר כבישים ומגרשים מכרז 1
מספר גליון	2714/1-28(1)-250-7.11
קנ"מ	1:250

מסרת התוכנית

לעיון	לאישור	למכרז	לביצוע
○	○	●	○